

ЛЕГЕНДА




граница ПГР шинских система у Београду
са елементима детаљне разраде
за I фазу прве линије метро система
("Сл. гласник града Београда", бр. 102/21)



граница урбанистичког пројекта
за утврђивање јавног интереса



површине у функцији саобраћаја



мрежа саобраћајница



железница



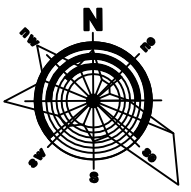
метро - површинска деоница





службено место железнице



метро станица



 САОБРАЋАЈНИ ИНСТИТУТ ЦИП, Д.О.О. Немањина 6; 11000 Београд, Србија Тел: 011/3618-134; Факс: 011/3618-324; www.sicip.co.rs	
Организациона јединица: АРХИТЕКТУРА И УРБАНИЗАМ	
Одговорни урбаниста: Маријана Радовановић, дипл.инж.арх.	Наручилац:  "Инфраструктура железнице Србије" а.д. Немањина 6, Београд
Сарадници: Татјана Стјепановић, дипл.инж.арх. Сања Шлица, маст.инж.арх.	Пројекат: Урбанистички пројекат за утврђивање јавног интереса због измештања улазно-излазних колосека за повезивање линије БГ-воза на постојећу железничку инфраструктуру у зони станице Београд Ранжирна, КО Чукарица, ГО Чукарица
Координатор: Маријана Радовановић, дипл.инж.арх.	Цртеж: ИЗВОД ИЗ ПГР шинских система у Београду са елементима детаљне разраде за I фазу прве линије метро система ("Сл. гласник града Београда", бр. 102/21)
Директор завода: Светлана Карановић, дипл.инж.арх.	Врста док. уп
Датум: 2024.	Број цртежа: 2024-158-7-APX-Ц02
Размера: 1:1000	